

- TUTORIEL L'ESPACE LOISIRS IGN -

Pour être présent sur l'Espace loisirs, c'est facile :

Dans un premier temps, vous créez une communauté qui devra porter le nom de votre club par exemple.

1- **Pour ce faire, rendez-vous sur le site Espace loisirs :**

<http://espaceloisirs.ign.fr/fr/>

Aller dans l'onglet « communautés »

Vous avez le choix de créer votre communauté publique (visible et accessible à tous les utilisateurs du portail) ou privée (réservée aux seuls membres de votre communauté, modèle freemium) et de présenter vos parcours, points d'intérêt, actualités, photos, vidéos et contenus audio, selon vos envies.



The screenshot shows the IGN Espace Loisirs website interface. At the top, there is a navigation bar with 'LE PORTAIL IGN', 'TOUS LES SITES IGN', 'MON COMPTE', and 'MON PANIER: 0 article(s)'. Below this is a header with the IGN logo and 'L'ESPACE LOISIRS' title. A main navigation menu includes 'PARCOURS', 'POINTS D'INTÉRÊT', 'COMMUNAUTÉS', 'ABONNEMENTS & SERVICES', and 'BOUTIQUE LOISIRS'. The 'COMMUNAUTÉS' section is active, displaying a grid of images and a text box titled 'QU'EST-CE QU'UNE COMMUNAUTÉ DE L'ESPACE LOISIRS ?'. Below this, there is a banner for 'Partagez vos parcours et vos points d'intérêt' with a 'CRÉER UNE COMMUNAUTÉ' button. To the right, there are search and discovery options: 'RECHERCHER UNE COMMUNAUTÉ' with a search bar and 'TROUVER DES COMMUNAUTÉS PROFESSIONNELLES' with an 'ACCÉDER À L'ANNUAIRE' button. A blue arrow points to the 'CRÉER UNE COMMUNAUTÉ' button.

2- Créer votre compte gratuitement...en quelques clics seulement

- C'est le point de départ de votre expérience Espace loisirs.
- Cette identification claire du contributeur associé à chacun de vos contenus sur le portail (parcours, point d'intérêt, commentaire, évaluation, communauté...) constitue un gage de confiance pour les utilisateurs de l'Espace loisirs.



LE PORTAIL IGN TOUS LES SITES IGN MON COMPTE MON PANIER : 0 articles

IGN L'ESPACE LOISIRS
INSTITUT NATIONAL DE L'INFORMATION GÉOGRAPHIQUE ET FORESTIÈRE
La référence pour vos activités nature

PARCOURS POINTS D'INTÉRÊT COMMUNAUTÉS ABRONNEMENTS & SERVICES BOUTIQUE LOISIRS

À LIRE AVANT DE CRÉER VOTRE COMPTE

Si vous possédez déjà un compte client sur notre Boutique Loisirs, celui-ci est valable sur l'Espace loisirs. Inutile donc de créer un nouveau compte, il suffit de vous identifier sur la partie droite de l'écran !

CONNECTEZ-VOUS OU CRÉEZ UN COMPTE

NOUVEAU ?
L'inscription est simple et gratuite !
Paiement plus rapide
Enregistrer plusieurs adresses de livraison
Afficher et suivre les commandes et plus

CRÉER UN COMPTE

DÉJÀ ENREGISTRÉ ?
Si vous avez un compte chez nous, identifiez-vous.
Si vous disposez déjà d'un compte Boutique Loisirs, vous pouvez vous connecter à l'Espace Loisirs avec les mêmes informations.

Adresse email
stephanie.barriere@ign.fr

Mot de passe *

Mot de passe oublié?

Se souvenir de moi [Qu'est ce que c'est ?](#)

* Champs obligatoires

VALIDER



CRÉER VOTRE COMPTE

INFORMATIONS DU COMPTE
* Champs obligatoires

CIVILITÉ * M.

NOM * Votre nom

PRÉNOM * Votre prénom

SOCIÉTÉ

ADRESSE EMAIL * stephanie.barriere@ign.fr

M'abonner à la newsletter

COMpte ADHÉRENT

PROGRAMME DE FIDÉLITÉ IGN [?]

Je suis déjà inscrit

Je ne suis pas encore inscrit

Je souhaite m'inscrire et devenir adhérent

DONNÉES DE CONNEXION
* Champs obligatoires

MOT DE PASSE *

CONFIRMATION * Confirmer votre mot de passe

COMMUNAUTÉ

Je souhaite créer ma page communauté

CONDITIONS GÉNÉRALES D'UTILISATION

CONDITIONS GENERALES D'UTILISATION DU SITE ESPACELOISIRS.IGN.FR

J'ai lu et j'accepte les conditions générales d'utilisation.

VALIDER

3- Indiquer les informations de votre communauté (votre club)

ACCUEIL / MON COMPTE / MA COMMUNAUTÉ / MES PARAMÈTRES

MA COMMUNAUTÉ

MES PARAMÈTRES

** Choix & champs obligatoires*

NOM DE MA COMMUNAUTÉ *

DESCRIPTION (QUI SOMMES-NOUS ?) * Français Anglais

SITE WEB

ADRESSE


ADRESSE EMAIL

TÉLÉPHONE

RÉGION FRANCE ENTIÈRE

STATUT PUBLIC / PRIVÉ [?] PUBLIC

TYPE

CATÉGORIES DE LOISIRS * 

AVATAR [?]

Aucun fichier sélectionné.

Extensions autorisées: png, gif, jpg, jpeg
Taille maximale : 10 Mo

MES OPTIONS




PERSONNALISER LE THÈME DE SA COMMUNAUTÉ [?]

THÈME STANDARD

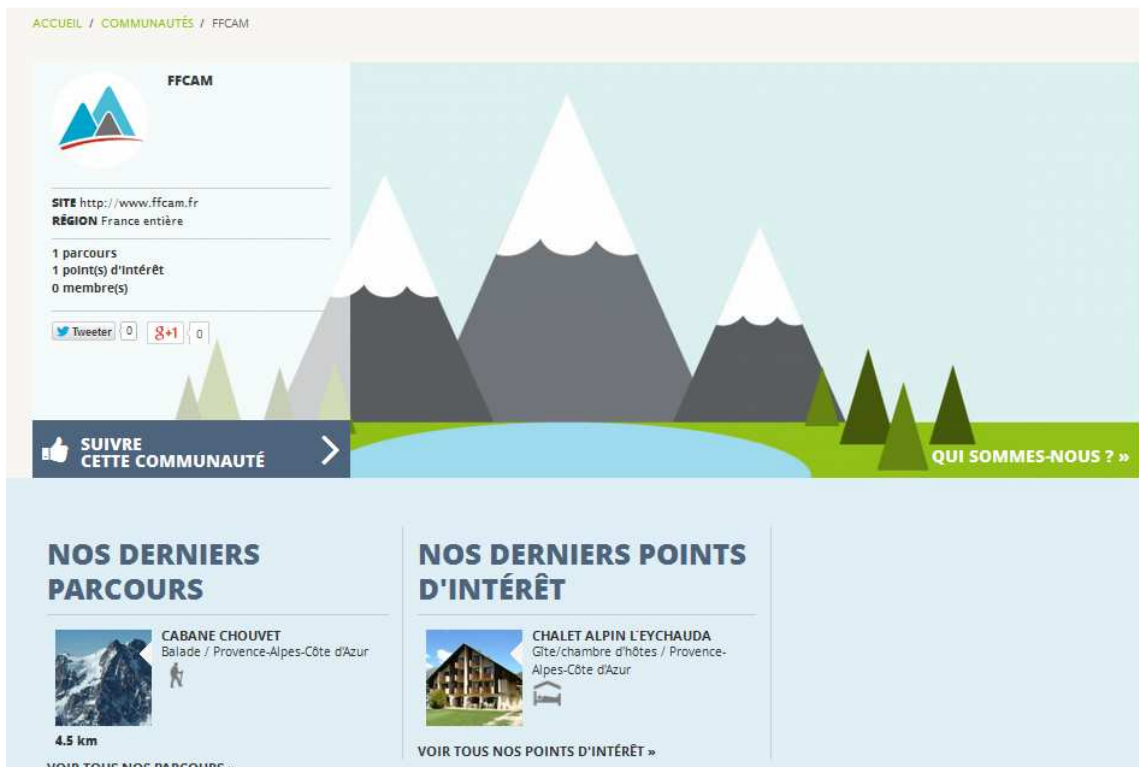
THÈME AÉRIEN

THÈME MONTAGNE

THÈME NATURE

4- Votre communauté est créée !



5- Créer des parcours

Aller dans l'onglet « PARCOURS » puis « créer un parcours »

Le tutoriel est identique pour la **création du point d'intérêt** de votre club : il faudra juste pour cela choisir « **proposer un point d'intérêt** ».



DÉCOUVRIR NOS PARCOURS EN FRANCE

PARCOURS POINTS D'INTÉRÊT

LIEU
Eg: Paris, Bordeaux, Toulouse

CATÉGORIES

DISTANCE (KM)
0 20

Uniquement les parcours labellisés

RECHERCHER LES PARCOURS

Sur terre, en mer ou dans les airs, l'Espace loisirs vous propose différents parcours répartis sur le territoire français. D'abord réduite, cette offre de parcours va s'étoffer au fil des semaines en appui sur les différents utilisateurs de l'Espace loisirs qu'ils soient pratiquants d'activités (randonnée pédestre, VTT, randonnée équestre, etc.) ou professionnels : fédérations (FFRandonnée, FFCT), parcs (PN Ecrins notamment) ou encore collectivités territoriales.

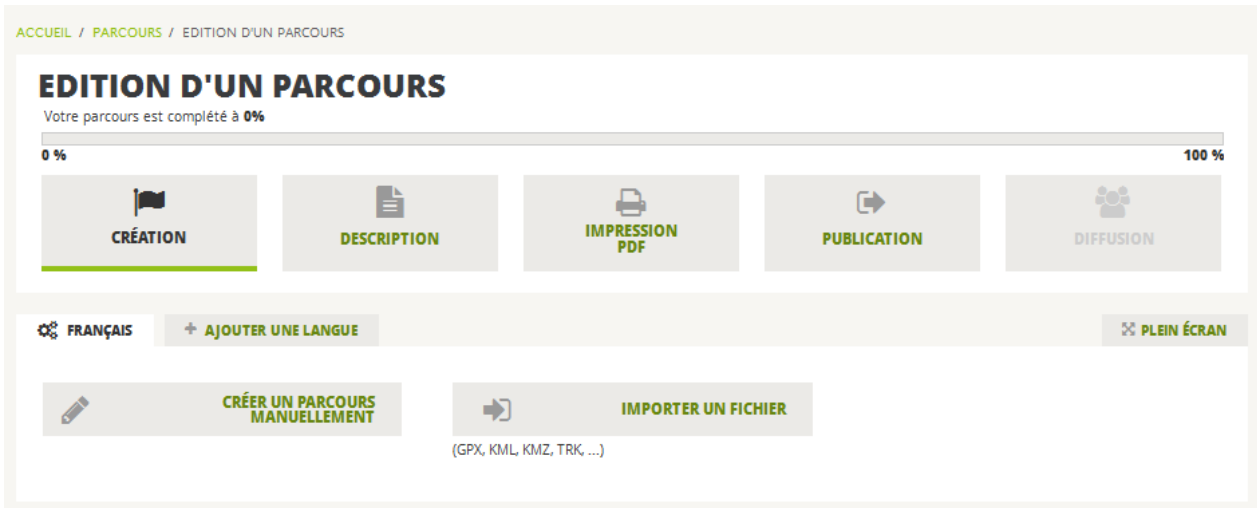
CRÉER UN PARCOURS

PROPOSER UN POINT D'INTÉRÊT

6- Choisissez votre mode de saisie :

Par saisie directe : mise à disposition d'outils simples pour saisir son itinéraire (avec guidage sur BD IGN)

Par import de fichier : import des traces (format GPX...) et éléments descriptifs des parcours et points d'intérêt



ACCUEIL / PARCOURS / ÉDITION D'UN PARCOURS

ÉDITION D'UN PARCOURS

Votre parcours est complété à **0%**

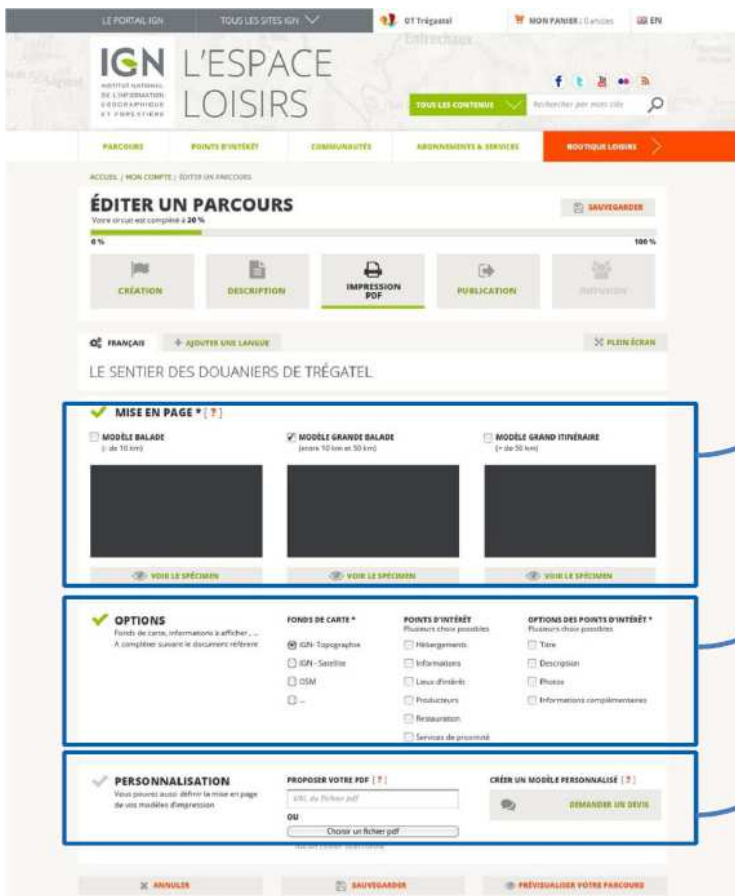
0 % 100 %

CRÉATION | **DESCRIPTION** | **IMPRESSION PDF** | **PUBLICATION** | **DIFFUSION**

FRANÇAIS | + AJOUTER UNE LANGUE | PLEIN ÉCRAN

CRÉER UN PARCOURS MANUELLEMENT | **IMPORTER UN FICHIER**
(GPX, KML, KMZ, TRK, ...)

7- Publiez votre fiche parcours :



LE PORTAL IGN | TOUS LES SITES IGN | DT Trégatel | MON FICHIER : 0 articles | EN

IGN L'ESPACE LOISIRS

PARCOURS | POINTS D'INTÉRÊT | COMMUNAUTÉS | ARRONNEMENTS & SERVICES | ROUTIQUE LOISIRS

ACCUEIL | MON COMPTE | ÉDITER UN PARCOURS

ÉDITER UN PARCOURS

Votre circuit est complété à **20%**

0% 100%

CRÉATION | **DESCRIPTION** | **IMPRESSION PDF** | **PUBLICATION** | **DIFFUSION**

FRANÇAIS | + AJOUTER UNE LANGUE | PLEIN ÉCRAN

LE SENTIER DES DOUANIERS DE TRÉGATEL

MISE EN PAGE [?]

- MODÈLE BALADE (à de 10 km)
- MODÈLE GRANDE BALADE (entre 10 km et 50 km)
- MODÈLE GRAND ITINÉRAIRE (+ de 50 km)

OPTIONS

FONDS DE CARTE *

- IGN - Topographique
- IGN - Satellite
- OSM
-

POINTS D'INTÉRÊT

- Placements et leur possibilités
- Informations
- Lieux d'intérêt
- Producteurs
- Restauration
- Services de proximité

OPTIONS DES POINTS D'INTÉRÊT *

- Texte
- Description
- Photo
- Informations complémentaires

PERSONNALISATION

PROPOSER VOTRE PDF [?]

IGN - de l'IGN.pdf

OU

Choisir un fichier pdf

CRÉER UN MODÈLE PERSONNALISÉ [?]

DEMANDER UN DEVIS

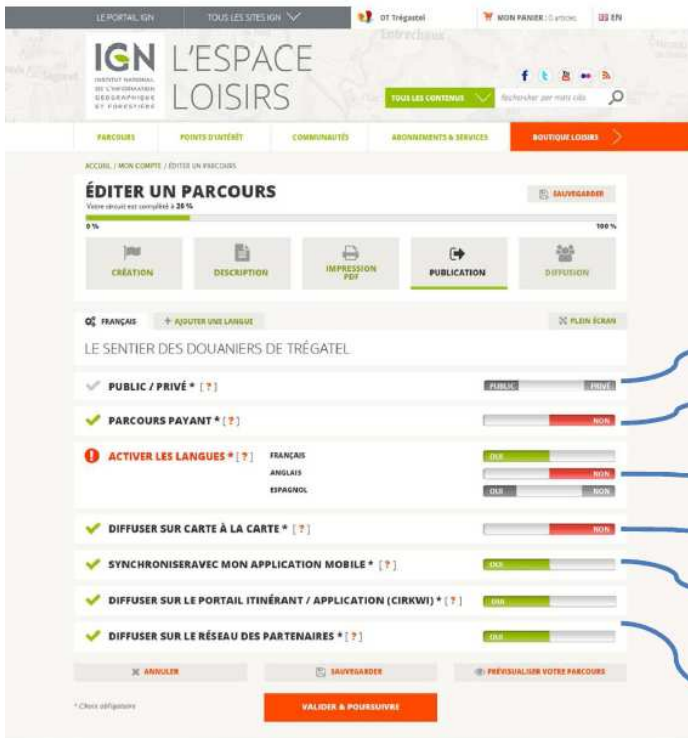
ANNULER | SAUVEGARDER | PRÉVISUALISER VOTRE PARCOURS

Choisir la mise en page parmi 3 modèles proposés

Choisir les éléments à faire apparaître (fonds de carte, points d'intérêt, options)

+ IMPRESSION DE LA FICHE PARCOURS
votre PDF peut se substituer à l'impression de la fiche parcours reconstituée par la plateforme pour vos données

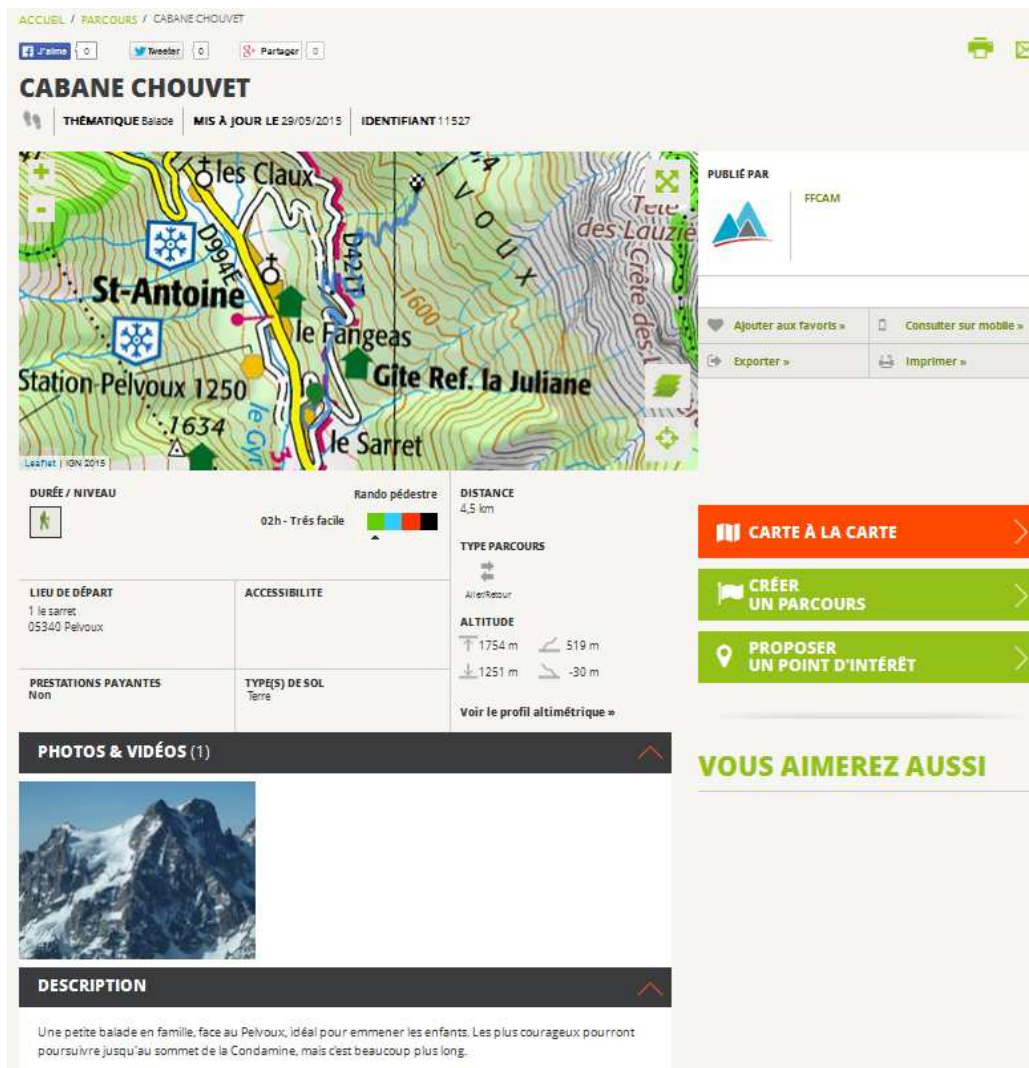
8- Définissez vos paramètres de publication



L'auteur garde la main sur les paramètres de publication de chacun de ses parcours et points d'intérêt :

- Visibilité du parcours : public / privé
- Visibilité du parcours : gratuit / payant
[Offre GP : Abonnement à des packs de parcours]
- Diffusion dans d'autres langues
- Diffusion sur Carte à la carte
[Offre GP : Acheter une carte partenaire]
- Synchronisation avec les applis mobiles
[Offre GP : Abonnement à des packs de parcours depuis son mobile]
- Diffusion sur le réseau partenaires via modules IGN

9- Votre fiche parcours est terminée !



ACCUEIL / PARCOURS / CABANE CHOUVET

Facebook 0 | Twitter 0 | Partager 0

CABANE CHOUVET

THÉMATIQUE Balade | MIS À JOUR LE 29/05/2015 | IDENTIFIANT 11 527

Publié par FFCAM

Ajouter aux favoris | Consulter sur mobile | Exporter | Imprimer

DURÉE / NIVEAU
Rando pédestre
02h - Très facile

DISTANCE
4,5 km

TYPE PARCOURS
Aller/Retour

ALTITUDE
↑ 1754 m / ↓ 519 m
↓ 1251 m / ↑ -30 m

Voir le profil altimétrique »

LIEU DE DÉPART
1 le sarret
05340 Pelvoux

ACCESSIBILITE

PRESTATIONS PAYANTES
Non

TYPE(S) DE SOL
Terre

PHOTOS & VIDÉOS (1)

DESCRIPTION

Une petite balade en famille, face au Pelvoux, idéal pour emmener les enfants. Les plus courageux pourront poursuivre jusqu'au sommet de la Condamine, mais c'est beaucoup plus long.

VOUS AIMEREZ AUSSI

10- Et pour aller plus loin avec l'Espace loisirs...

L'IGN a créé un guide complet sur l'aide à la création de parcours. Ce guide est accessible via le lien suivant : <http://espaceloisirs.ign.fr/fr/guide-utilisation-creation-parcours>

Une aide en ligne concernant l'utilisation de l'ensemble de l'Espace loisirs est accessible via le lien suivant : <http://espaceloisirs.ign.fr/fr/aide/>

Support technique :

Dans la mesure où vous ne trouverez pas de réponse dans ce tutoriel, merci d'envoyer un email à l'adresse suivante : communication@ffcam.fr

Une réponse vous sera apportée dans les meilleurs délais.